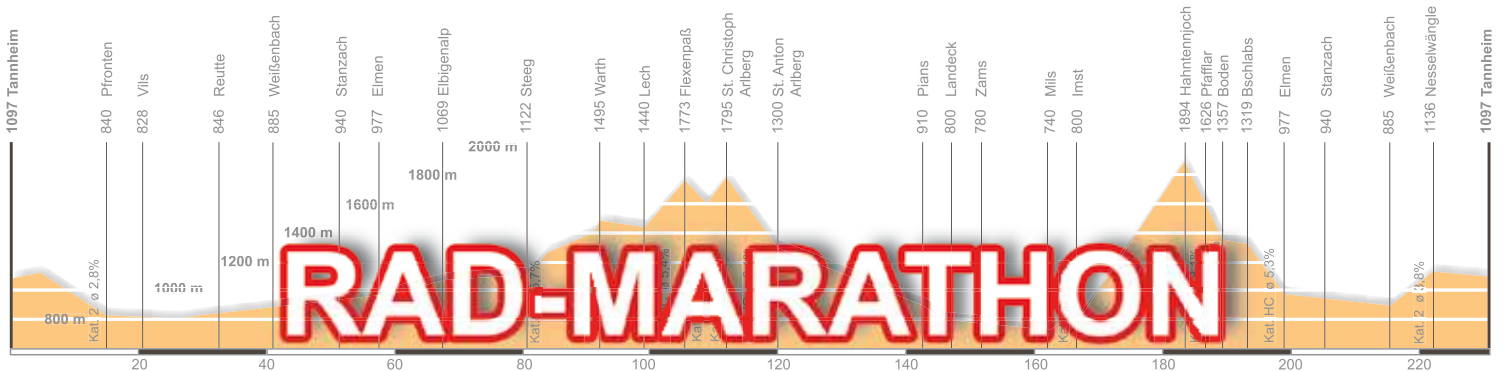


präsentiert



RAD-MARATHON

Tannheim - Reutte - Lechtal - Arlberg - Imst - Hahntennjoch - Tannheim



230 Km / 2.940 Hm
130 Km / 930 Hm
63 Km / 1.525 Hm



Österreichische Meisterschaft



11. Juli 2010

Bild: Felgenhauer



PARTNER DES RAD-MARATHON 2010

 www.tannheimertal.com	 www.reutte.com	 www.lechtal.at	 www.imst.at	 www.tirol.at
 www.fahrradnews.com	 www.bankhaus-jungholz.at	 www.zoetler.de	 www.gonso.de	 www.proccycling.de
 www.powerbar.com	 www.mbw-tirol.at	 www.tschugg-partner.at	 www.subaru.at	 www.outdooractive.com
 www.zweirad-laemmle.de	 www.tauscher-haldensee.at	 www.lochbihler-putz.de	 www.mountain-rider.com	 www.ew-schattwald.at

UNSERE PARTNER-BETRIEBE

stellen den Erstplatzierten Gutscheine für 2 Personen mit 2 Übernachtungen mit Halbpension bzw. Frühstück zur Verfügung!

 www.tyrol-haldensee.com	 www.rotflueh.com	 www.jungbrunn.at	 www.saegerhof.at
 www.kaeserstube.at	 www.bognerhof.at	 www.almhotel-tannheimertal.at	 www.hotel-goldenes-kreuz.at
 www.landhaus-schnoeller.com	 www.gz-post.at	 www.berger-hof.at	
 www.muehlacker.at	 www.rief-elmar.com		

Die ARGE SKI-TRAIL bedankt sich bei allen Partnern, Gönnern, Behörden, Institutionen, Vereinen und Helfern für die tatkräftige Unterstützung beim RAD-MARATHON TANNHEIMER TAL 2010



**Präsident des Tiroler Radsportverband
Harald Baumann**

Als Präsident des Tiroler Radsportverbandes freut es mich ganz besonders, dass eine Veranstaltung, welche voriges Jahr zum ersten Mal ausgetragen wurde, heuer ihre Fortsetzung findet. Es ist uns gelungen, bei dieser Veranstaltung gleichzeitig die Österreichische Staatsmeisterschaft im Rad-Marathon austragen zu können. Ich möchte der Organisation, unter der Führung von Herrn Michael Keller, mein volles Lob aussprechen. Wie ich mich letztes Jahr überzeugen konnte, lief die Veranstaltung zur vollen Zufriedenheit Aller ab. Ich bin überzeugt, dass die zweite Auflage zu einem tollen Erfolg für den Rad-Marathon-Sport wird. Dieser Rad-Marathon ist auch für die Ferienregion Tannheimer Tal eine sehr gute Möglichkeit, die schöne Landschaft zu präsentieren. Der Landesradsportverband Tirol wünscht den Teilnehmern, dem Veranstalter und den Organisatoren eine unfallfreie und erfolgreiche Veranstaltung.



**Obmann des Tourismusverband Tannheimer Tal
Josef Obwaller**

Für das Tannheimer Tal als Urlaubs-, Erholungs- und Sportregion ist es wichtig mit Sommerveranstaltungen wie dem Rad-Marathon Tannheimer Tal, dem Zwei-Seen Lauf Tannheimer Tal und dem SKI-TRAIL Tannheimer Tal – Bad Hindelang im Winter die Aufmerksamkeit auf uns zu lenken und unsere Sport- und Veranstaltungskompetenz zu unterstreichen. Dem Organisations-Team und seinen Helfern rund um Organisator Michael Keller wünsche ich gutes Gelingen und allen SportlerInnen eine unfallfreie Fahrt. Ich freue mich, dass wir wieder viele Radsportbegeisterte und Rennradfahrer bei uns beherbergen und begrüßen dürfen und wünsche allen schöne Tage im Tannheimer Tal.



**Bürgermeister Gemeinde Tannheim,
Obmann des Planungsverband Tannheimer Tal
Markus Eberle**

Zum zweiten Mal dürfen wir RennradsportlerInnen in unserem Hochtal zum „Rad-Marathon Tannheimer Tal“ begrüßen. Vor allem bei den TeilnehmernInnen aus Deutschland findet die Veranstaltung großen Zuspruch, was uns als touristische Region besonders freut. Durch die Vergabe der Staatsmeisterschaften im Straßen-Radmarathon, durch den Österreichischen Radsport Verband, wurde die Veranstaltung zusätzlich aufgewertet, wodurch wir zahlreiche StarterInnen aus Österreich erhoffen. Mein besonderer Dank gilt den zahlreichen freiwilligen HelferInnen, die zum Gelingen dieser Veranstaltung maßgeblich beitragen. Im Namen der Bürgermeister des Tannheimer Tales wünsche ich allen TeilnehmernInnen und Radsportfreunden einen erfolgreichen Verlauf, gutes Wetter und schöne, erlebnisreiche Tage im Tannheimer Tal.



**Geschäftsführer Tourismusverband Tannheimer Tal
und OK-Chef ARGE SKI-TRAIL
Michael Keller**

Das gesamte Organisationsteam freut sich, dass der „Rad-Marathon Tannheimer Tal“ bei den RennradfahrerInnen aus Nah und Fern großen Anklang findet. Nach einer geglückten Premiere 2009 und den außerordentlich vielen positiven Rückmeldungen ist es für uns ein besonderer Auftrag die Sommerveranstaltung zu etablieren. Was uns im Winter durch den SKI-TRAIL Tannheimer Tal – Bad Hindelang schon gelungen ist, möchten wir auch im Sommer mit dem „Rad-Marathon Tannheimer Tal“ schaffen. Dass gleich bei der zweiten Austragung die ÖRV Radmarathon Staatsmeisterschaften durchgeführt wird, ist eine hohe Auszeichnung für das gesamte Team. Ein großer Dank gilt allen Sponsoren, Gönnern und den Nachbarregionen, ohne deren Mithilfe die Veranstaltung in dieser Form nicht durchführbar wäre. Wir werden jedenfalls alles daran setzen, Ihnen tolle Veranstaltungstage zu bieten.



Lange Distanz - 230 km und 2.940 Hm

Long Distance - 230 km and 2.940 meters in height

Tracciato lungo - 230 km e 2.940 m di dislivello

Termin - Date - Data:

Sonntag, 11. Juli 2010 - Sunday, July 11th - 2010 - Domenica 11 luglio 2010

Startzeit, Start- & Zielort - Time of start, place of start, place of finish - Orario di partenza, partenza ed arrivo:

6:00 Uhr, Tannheim, Tourismusinfo - 6am, Tannheim, Tourist office - 6 ore, Tannheim, informazioni turistiche

Teilnehmerlimit 230km/130km/63km - Limit of participants - Numero limite dei partecipanti:

max. 1.500 Teilnehmer - max. 1.500 participants - max. 1.500 partecipanti

km +	km -	Straße route	Beschreibung description - descrizione	ü NN [m]	SPITZENGRUPPE racing cyclists in the lead gruppo di testa					
					44 km/h	40 km/h	35 km/h	30 km/h	25 km/h	22 km/h
0,0	230,0	B199	START - Tannheim	1097	6:00	6:00	6:00	6:00	6:00	6:00
15,0	215,0	B309	Pfronten	840	6:20	6:22	6:25	6:30	6:36	6:40
32,4	197,6	B198	Reutte	846	6:44	6:48	6:55	7:04	7:17	7:28
35,2	194,8	B198	Höfen	868	6:48	6:52	7:00	7:10	7:24	7:36
76,5	172,5	B198	Holzgau	1098	7:44	7:54	8:11	8:33	9:03	9:28
80,7	149,3	B198	Steeg	1122	7:50	8:01	8:18	8:41	9:13	9:40
105,5	124,5	L198	Flexenpaß	1773	8:23	8:38	9:00	9:31	10:13	10:47
112,0	118,0	L197	St. Christoph/Arbergpaß	1795	8:32	8:48	9:12	9:44	10:28	11:05
118,7	111,3	B179	St. Anton	1300	8:41	8:58	9:23	9:57	10:44	11:23
146,4	83,6	B171	Landeck Zentrum	800	9:19	9:39	10:10	10:52	11:51	12:39
167,2	62,8	Gem. Str.	Imst	810	9:48	10:10	10:46	11:34	12:41	13:38
185,0	45,0	L246	Hahntennjoch Höhe	1894	10:12	10:37	11:17	12:10	13:24	15:30
194,3	35,7	L266	Bschlabs	1319	10:24	10:51	11:33	12:28	13:46	x
198,0	32,0	B198	Elmen	977	10:30	10:57	11:39	12:36	13:55	x
215,5	14,5	B199	Weissenbach	885	10:53	11:23	12:09	13:11	14:37	x
230,0	0,0	B199	ZIEL/FINISH - Tannheim	1097	11:13	11:45	12:34	13:40	15:12	16:27
Gesamtzeit/ total time/ tempo totale					5:13	5:45	6:34	7:40	9:12	10:27

WICHTIGER HINWEIS!

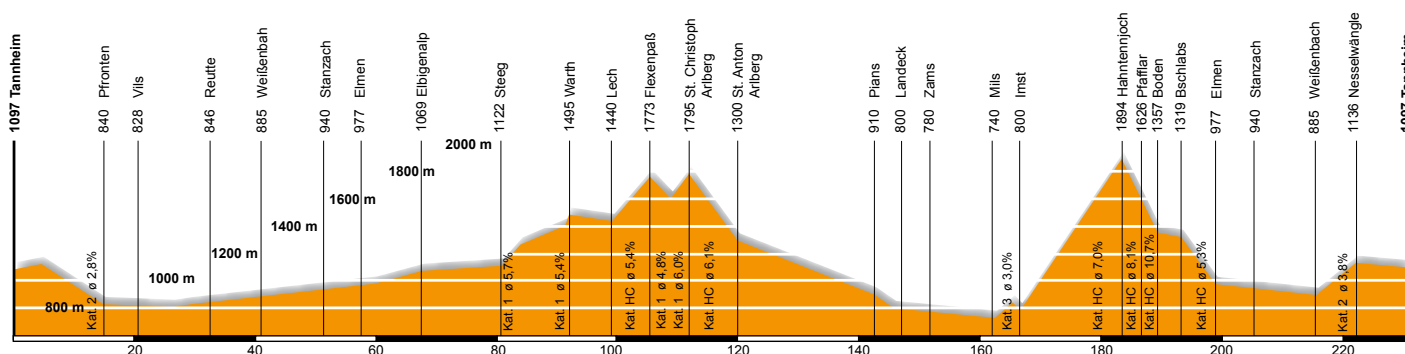
TeilnehmerInnen die bis 13.38 Uhr die Verpflegungsstation in Imst und bis 15.30 Uhr die Paßhöhe Hahntennjoch nicht erreicht haben, müssen laut Verhandlungsschrift aus dem Bewerb genommen werden.

IMPORTANT INFORMATION!

Participants who have not reached the refreshment station in Imst until 1.38pm and the pass summit until 3.30pm will be disqualified.

INFORMAZIONE IMPORTANTE!

I partecipanti che non hanno raggiunto entro le 13:38 la stazione di rifornimento di Imst ed entro le 15:30 il passo Hahntennjoch, verranno rimossi dalla gara, come da condizioni di gara previste.





Österreichische Meisterschaft HERREN 230 km



Streckenführung - Course - Guida al tracciato:

Tannheimer Tal - Grän - Pfronten - Vils - Reutte - Elbigenalp - Holzgau - Steeg - Warth - Lech - Flexenpaß - Alpe Rauz - Arlbergpaß - St. Anton - Landeck - Imst - Hahntennjoch - Elmen - Weißenbach - Gaichtpaß - Tannheimer Tal

Verpflegungsstationen - Refreshment stations - Stazioni di rifornimento:

Station 1 - Holzgau
Station 2 - St. Anton/Arlbergpaß
Station 3 - Imst
Station 4 - Hahntennjoch (Paßhöhe)
Station 5 - Weißenbach
Station 6 - Zielverpflegung

Prämienwertungen - Bonus score - Premi:

- Durchfahrtsprämie - Through road bonus - Premie sprint: (P)
Höfen und Steeg
- Bergprämie - Mountain bonus - Premie montagna: (BW)
Arlbergpaß und Hahntennjoch

Nenngeld - Entry fee - Quota d'iscrizione:

bis - till - dal 30.03.2010 >> € 39,00
bis - till - dal 04.07.2010 >> € 45,00
bis - till - dal 11.07.2010 >> € 55,00





Fahrrad News präsentiert

Rad-Marathon Tannheimer Tal

ÖRV Radmarathon Staatsmeisterschaft 2010

Offizielle Straßen-Radmarathon-Meisterschaft des Österr. Radsport-Verbandes

Der Rad-Marathon Tannheimer Tal steht 2010 im Zeichen der offiziellen Straßen-Radmarathon-Meisterschaften des Österreichischen Radsport-Verbandes. Alle ambitionierten Hobbyradfahrer erhalten beim ÖRV Rad-Marathon über eine Distanz von 230 km und 2.940 Hm die Möglichkeit ihren Österreichischen Meister zu ermitteln. Die Damen werden auf der 130 km mit 930 Hm die Österreichischen Meisterinnen küren.

ÖRV Amateur Radstaatsmeisterschaft Herren
230 km / 2.940 Hm, Start: 06.00 Uhr

ÖRV Amateur Radstaatsmeisterschaft Damen
130 km / 930 Hm, Start: 07.00 Uhr



ORGANISATION

Veranstalter: Landes-Radsport-Verband TIROL
6020 Innsbruck, Resselstraße 1
Organisation: ARGE SKI-TRAIL, GF Keller Michael
Adresse: 6682 Vils/Tirol, Riefweg 2
Telefon: +43 676 710 82 49, Fax: +43 5677 8412
E-Mail: rad-marathon@gmx.at
Homepage: <http://www.rad-marathon.at>

ART DER VERANSTALTUNG

Die ÖRV Radmarathon Staatsmeisterschaft ist ein Straßen-Radmarathon für Hobbyradfahrer und unterliegt dem UCI-Reglement für Breitensport-Bewerbe („Cycling For All“) sowie den ÖRV-Wettfahrbestimmungen.

NENNUNGEN

Nennungen sind zu richten an die ARGE SKI-TRAIL (siehe oben).

> 230 km: bis 30.03.2010 - 39,00 €, bis 04.07.2010 - 45,00 €, bis 11.07.2010 - 55,00 €

> 130 km: bis 30.03.2010 - 34,00 €, bis 04.07.2010 - 40,00 €, bis 11.07.2010 - 50,00 €

Das Nenngeld ist mit der Anmeldung zum Rad-Marathon Tannheimer Tal zu erlegen. Nennungen ohne Nenngeld werden nicht berücksichtigt. Die Gebühr für die zur Teilnahme erforderliche Tageslizenz ist im Nenngeld enthalten, beinhaltet eine Unfall- und Haftpflichtversicherung und wird vor Ort ausgestellt. **Nennschluss ist der 4. Juli 2010, 24.00 Uhr.**

TEILNAHMEBERECHTIGT

Teilnahmeberechtigt sind FahrerInnen ab **Jahrgang 1992** (vollendetes 18. Lebensjahr) und älter, die im Besitz einer **ÖRV-Amateurlizenz** oder einer gültigen Lizenz eines der UCI angehörigen nationalen Verbandes für das Jahr 2010 sind (Tageslizenzen sind erlaubt, sind in der Nennung inkludiert bzw. werden vor Ort mittels ÖRV Tageslizenzblatt ausgestellt. Die Gebühr ist im Nenngeld berücksichtigt). In der Meisterschaftswertung werden nur jene StarterInnen mit **ÖRV-Amateurlizenz**, ÖRV-Tageslizenz bzw. UCI-Lizenz berücksichtigt, deren UCI-Code mit AUT beginnt.

Ausgenommen von der Meisterschaftswertung sind weiters:

a) FahrerInnen eines UCI gemeldeten Teams (Straße, Bahn, MTB, Frauen) im laufenden Jahr

b) FahrerInnen, die an Rennen des Internationalen UCI-Kalenders (Ausnahme Int. Masters-Kalender) teilgenommen haben.

ÖRV-TAGESLIZENZEN

ÖRV-Tageslizenzen können nur an FahrerInnen mit österr. Staatsbürgerschaft ausgestellt werden (siehe Teilnahmeberechtigt).

WERTUNG/PREISE

Für die ersten drei der Österr. Straßen-Radmarathon-Meisterschaft (Frauen und Männer) gemäß Zieleinlauf werden offizielle ÖRV-Meisterschafts-Medaillen und Sachpreise vergeben. Der Sieger/die Siegerin erhalten das offizielle ÖRV-Meistertrikot.

SIEGEREHRUNG

Die Preisträger haben bei der Siegerehrung und Preisverteilung anwesend zu sein (sonst Preisverfall zugunsten des ÖRV-Nachwuchsfonds).

STRAFENKATALOG

Es gelangt der Strafenkatalog des ÖRV zur Anwendung.

ANTI-DOPING

Medizinische Kontrollen der Sieger sowie weiterer geloster Fahrer/innen werden lt. geltenden Reglementen bzw. in Kraft befindlichen Gesetzen durchgeführt. Der Ort der Dopingkontrolle wird bei der Veranstaltung bekanntgegeben.

Weitere Infos
entnehmen Sie bitte
aus den Teilnahme-
bedingungen oder
unter
www.rad-marathon.at



Mittlere Distanz - 130 km und 930 Hm

Middle Distance - 130 km and 930 meters in height

Tracciato intermedio - 130 km e 930 m di dislivello

Termin - Date - Data:

Sonntag, 11. Juli 2010 - Sunday, July 11th - 2010 - Domenica 11 luglio 2010

Startzeit, Start- & Zielort - Time of start, place of start, place of finish - Orario di partenza, partenza ed arrivo:

7:00 Uhr, Tannheim, Tourismusinfo - 7am, Tannheim, Tourist office - 7 ore, Tannheim, informazioni turistiche

Teilnehmerlimit 230km/130km/63km - Limit of participants - Numero limite dei partecipanti:

max. 1.500 Teilnehmer - max. 1.500 participants - max. 1.500 partecipanti

Streckenführung - Course - Guida al tracciato:

Tannheimer Tal - Grän - Pfronten - Vils - Reutte - Weißenbach - Stanzach - Elbigenalp - Holzgau - Dürnau - Stockach - Bach - Häselgehr - Elmen - Weißenbach - Gaichtpaß - Tannheimer Tal

km +	km -	Straße	Beschreibung	ü NN	SPITZENGRUPPE racing cyclists in the lead gruppo di testa	
		route	description - descrizione	[m]	44 km/h	22 km/h
0,0	130,0	B199	START - Tannheim	1097	7:00	7:00
15,0	115,0	B309	Pfronten	840	7:20	7:40
32,4	97,6	B198	Reutte	846	7:44	8:28
35,2	94,8	B198	Höfen	868	7:48	8:36
76,5	62,5	B198	Holzgau	1098	8:44	10:28
78,1	51,9	B198	Dürnau	1092	8:46	10:33
115,5	14,5	B198	Weissenbach	885	9:37	12:15
130,0	0,0	B199	ZIEL/FINISH - Tannheim	1097	9:57	12:54
Gesamtzeit/ total time/ tempo totale					2:57	5:54

Verpflegungsstationen -

Refreshment stations - Stazioni di rifornimento:

Station 1 - Holzgau

Station 2 - Weißenbach

Station 3 - Zielverpflegung

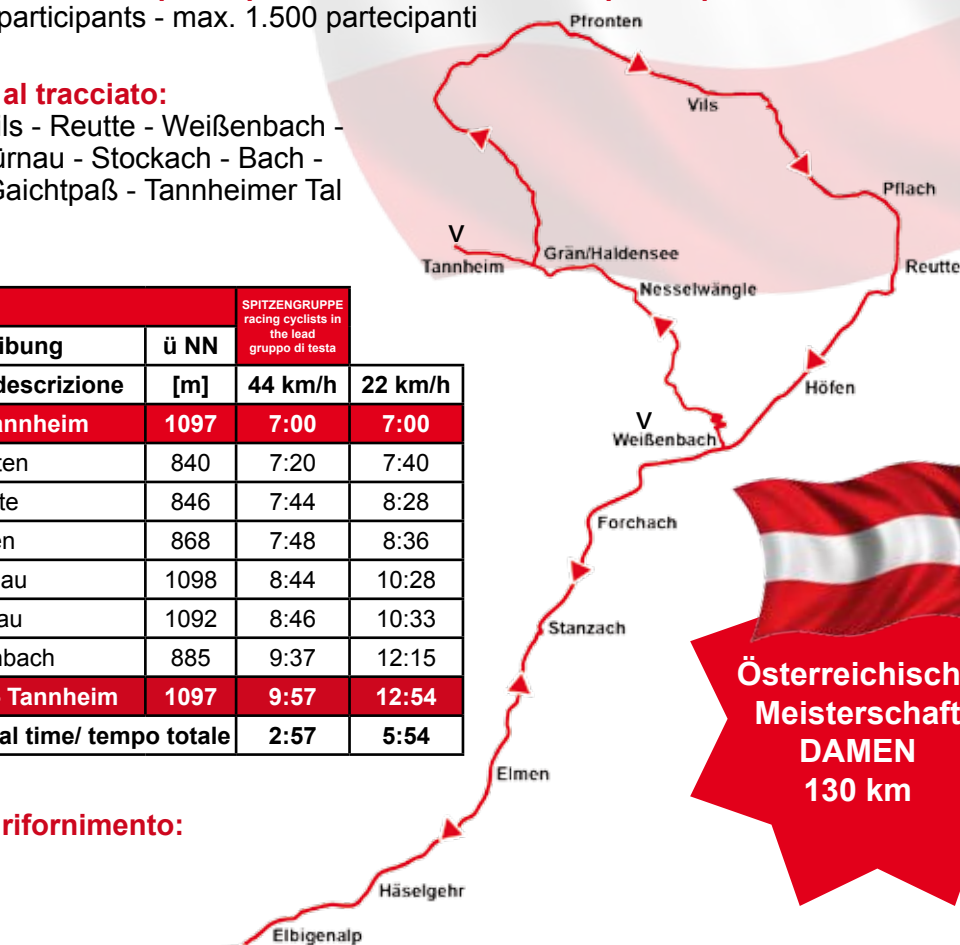
Nenngeld -

Entry fee - Quota d'iscrizione:

bis - till - dal 30.03.2010 >> € 34,00

bis - till - dal 04.07.2010 >> € 40,00

bis - till - dal 11.07.2010 >> € 50,00

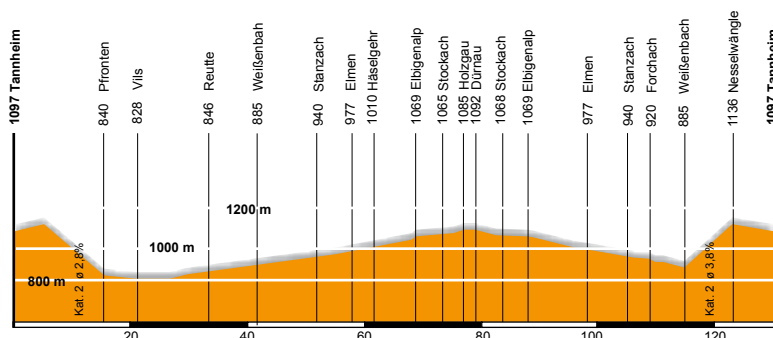


Startnummerausgabe - Bib Pick-Up - Distribuzione numeri di partenza:

11.07.2009 - 09.00 bis 20.00 Uhr

12.07.2009 - ab 04.30 Uhr

Tourismusinfo Tannheim



Aktiv den Urlaub genießen ...



... mit den schönsten Rennradtouren rund ums Tannheimer Tal



22 Touren mit insgesamt 2.500 km
übersichtliches Kartenmaterial

Tourenblätter mit

- Höhenprofil
- Tourenbeschreibung
- Steigungen und Abzweigungen
- Kilometrierung

Erhältlich in allen
Tourismusinfos
im Tannheimer Tal
für Euro 9,60



EX-RADPROFI GERRIT GLOMSEY BEIM RAD-MARATHON NICHT NUR MIT DABEI

Im Rahmen des Rad-Marathon wird Gerrit Glomser, der bei Tour d'France und Giro d'Italia am Start stand, im Tannheimer Tal sein. Er wird sich in seiner erfrischenden Art auch unter die Marathonis mischen. Bereits ab Donnerstag sind Ausfahrten zum Einrollen für den Rad-Marathon geplant. Der zweifache Österreich-Radrundfahrtsieger gibt wertvolle Tipps für den Marathon und bei einem Vortrag plaudert er aus dem Leben eines Radprofis. Für alle, die die 230 km Distanz beim Rad-Marathon Tannheimer Tal unter acht Stunden bewältigen wollen, stellt sich der Ex-Radprofi als „umsichtiger Hase“ zur Verfügung.

Gerrit Glomser und Fabian Cancellara



PROGRAMM zum Rad-Marathon Tannheimer Tal:

- Donnerstag, 8. Juli:**
- 10.00 Uhr** Einrollen zum Rad-Marathon Tannheimer Tal
 - 10.00 Uhr** Start der gemeinsamen Ausfahrt mit Ex-Radprofi Gerrit Glomser bei der Tourismusinfo Tannheim; Planseerunde 150 km / 825 Hm, Fahrzeit ca. 5:00 Std. (Ø max. 30 km/h)
 - 20.00 Uhr** Hypoxie, was bringt die Anwendung im Ausdauersport
Vortragender Gerrit Glomser, www.gairrit.com
Ort: Lifestyle Hotel Jungbrunn, Tannheim - freier Eintritt
- Freitag, 9. Juli:**
- 10.00 Uhr** Start der gemeinsamen Ausfahrt mit Ex-Radprofi Gerrit Glomser bei der Tourismusinfo Tannheim; Hinterhornbach 100 km / 550 Hm, Fahrzeit ca. 3:20 Std. (Ø max. 30 km/h)
 - 13.00 Uhr** Sattelfest - Special Bikes, neue Fahrradrends, Gratis-Radcheck und vieles mehr
 - 13.00 Uhr** Expo am Veranstaltungsgelände
 - 20.00 Uhr** Gerrit Glomser plaudert aus dem Leben eines Radprofis
Ort: Saal Tannheim - freier Eintritt
- Samstag, 10. Juli:**
- ORF Radio Tirol Familienradtag mit Moderatorin Barbara Kohla
 - 11.00 Uhr** Start der geführten Familienradtour durch's Tannheimer Tal mit Verpflegungsstationen in Schattwald und Nesselwängle, Streckenlänge ca. 30 km
 - 12.30 Uhr** Start der gemeinsamen Ausfahrt mit Ex-Radprofi Gerrit Glomser und Josef Margreiter (GF TIROL Werbung) bei der Tourismusinfo Tannheim
Gaichtpaßrunde 57 km / 360 Hm, Fahrzeit ca. 2:00 Std (Ø max. 30 km/h)
 - 14.30 - 17.30 Uhr** ORF RadBox mit DJ Alex im Festzelt
 - ab 18.00 Uhr** Pastaparty im Festzelt
 - 20.00 Uhr** Fahrerbesprechung für die Rad-Marathon TeilnehmerInnen (Pflichttermin) mit Veranstalter, Rennleitung und Polizei (ca. 30 Minuten)
 - 22.00 Uhr** Ende und Zeltschluss
 - 9.00 - 20.00 Uhr** Ausgabe der Startunterlagen im Rennbüro/Tannheim Tourismusinfo
Expo am Veranstaltungsgelände
- Sonntag, 11. Juli:**
- 4.30 Uhr** Ausgabe der Startunterlagen im Rennbüro/Tannheim Tourismusinfo
 - 6.00 Uhr** Start in Tannheim zum Rad-Marathon über 230 km / 2.940 Hm
Ex-Radprofi Gerrit Glomser führt die Marathonis auf die 8-Stunden Marke
Josef Margreiter (GF TIROL Werbung) ist auch am Start
 - 7.00 Uhr** Start in Tannheim zum Rad-Marathon über 130 km / 930 Hm
 - 12.30 Uhr** Start in Imst zum Rad-Marathon über 63 km / 1.525 Hm
 - 13.00 Uhr** Siegerehrung der 130 km-Strecke im Festzelt
 - 15.00 Uhr** Siegerehrung der 230 km-Strecke im Festzelt
 - 16.30 Uhr** Siegerehrung der 63 km-Strecke im Festzelt



Josef Margreiter, GF Tirol Werbung und Michael Keller, OK

Römer- und Ritterspiele „Ehrenberg - Die Zeitreise“ 23. - 25. Juli 2010

Pauschalangebot für 2 Nächte

Freitag, 20.00 Uhr

Abendwanderung zum Alpsee mit Blick auf die beleuchteten Königsschlösser Neuschwanstein und Hohenschwangau

Samstag, ab 11.00 Uhr

Besuch von „Ehrenberg - die Zeitreise“.

Römer- und Ritterspiele – eine fantastische Reise in die Vergangenheit

Sonntag, 10.00 Uhr

Nature Watch Tour im Naturpark „Tiroler Lech“

3 TAGE ab € 69,-



Tourismusverband Naturparkregion Reutte • A-6600 Reutte/Tirol • Telefon 0043-(0)5672-62 3 36 • info@reutte.com • www.reutte.com



FEST IM SATTEL ...
IMST-GURGLTAL
www.imst.at

- Moveo Sternfahrt, 24. – 25.06.2010
- 2. Rennrad-Marathon, 11.07.2010
- CRAFT Bike Transalp, 17. – 18.07.2010

BIKERN LÄUFT'S IN DER REGION IMST-GURGLTAL SO RICHTIG RUND.

Landschaftlicher Reiz und fahrerische Abwechslung reichen sich hier sportlich die Hand. Nicht umsonst ist Imst jährlicher Etappenort bei der Tour oder Bike Transalp. 200 Kilometer an erstklassigen Bike-Strecken in allen Schwierigkeitsgraden gilt es in der gesamten Region zu „erfahren“. Bike-Karten und kostenlose GPS-Geräte mit allen Touren gibt es im Tourismusverband.

- 200 km beschilderte Mountainbike- und Radwege. Anbindung: Via Claudia Augusta, Innradweg, Gurgltal, Bike Trail Tirol ...
- Leichter Treten mit E-Bikes. E-Bike und Bikeverleih vor Ort!
- 350 km Wanderwege. Adlerweg Tirol, E4, E5, Lechtaler Höhenweg ...
- Die Region Imst-Gurgltal zählt zu den profiliertesten Outdoor-Zentren Tirols. Rafting- und Canyoning stehen im Mittelpunkt.
- Area 47: Das Outdoorprojekt der Superlative mit Hochseilgarten, Kletterwände, Mega Swing, Flying Fox, Badeseee, uvm.
- Climbers Paradise: Das Kletterzentrum Imst mit der höchsten Kletterhalle Österreichs, Klettergärten, Klettersteige, Kletterschule ...
- Alpine Coaster: Die Fahrt mit der längsten Alpen-Achterbahn der Welt begeistert als familienfreundliches Action-Spektakel Jung und Alt.
- Genießen Sie mit der Gletscherparccard grenzenloses Naturerlebnis.

FEST IM SATTEL
08. – 12.07.2010, 15. – 19.07.2010:
4 Nächte inkl. Frühstück, Schnupperklettern, Alpine Coaster, MB-Bike oder E-Bike für 2 Tage, Radkarte der Region und Pastaparty im Rahmen der Transalp oder Startgebühr für den Rad-Marathon, uvm.
Bikeguide auf Anfrage

ab € 201,00 pro Person

TOURISMUSVERBAND Imst-Gurgltal
Johannesplatz 4
A-6460 IMST
T +43(0)5412/6910 0
info@imst.at

www.imst.at



NATURPARK Lechtal



- Mountainbike-Vergnügen auf über 100 km in allen Schwierigkeitsgraden
- 80 km Familien-Radwanderweg entlang dem Lech



Lechtal Tourismus • A-6652 Elbigenalp • Tel. +43/5634/5315 • www.lechtal.at

Augenblicke für immer.



Radland Tirol

Die Rennrad-Highlights in
Tirol findest du unter

www.sport.tirol.at

7.

Sieben
»Summa
cum Laude«
in Folge.



Das Bankhaus Jungholz bietet Ihnen ein besonderes Private Banking: produktunabhängig und persönlich, sicher und kompetent.

Dies sind Facetten einer verantwortungsvollen Vermögensanlage. Viele Auszeichnungen in den wichtigsten Rankings beweisen es – Jahr für Jahr.

Außergewöhnliche Leistungen schaffen nachhaltige Erfolge. So wächst Vertrauen.

Telefon 0180 2 2123 23-0
Internet www.bankhaus-jungholz.com

Handelsblatt

»Summa cum Laude«
2010



BANKHAUS
JUNGHOLZ

EINE BANK WIE DIE ALPEN

Unsere Sportlichen

NEU !!

alkoholfrei
und
isotonisch



0%
Alkohol,
100%
Geschmack



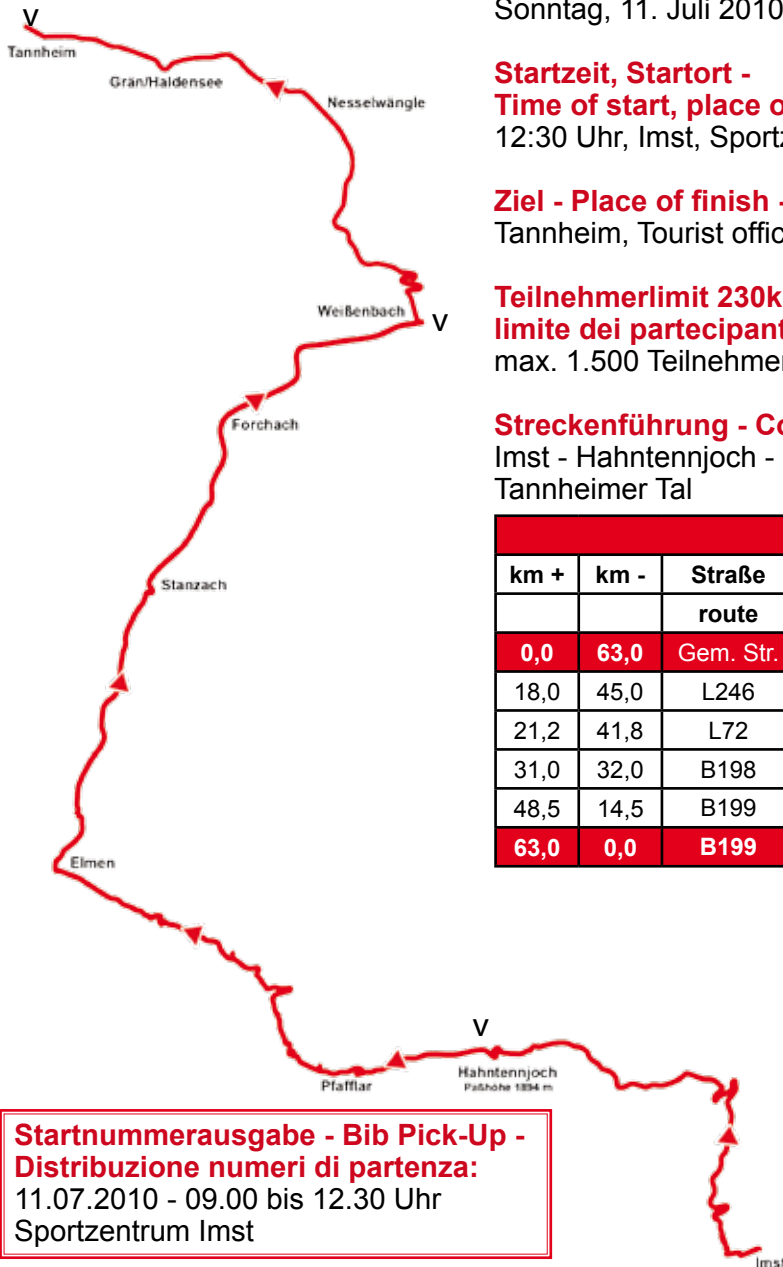
www.zoetler.de



Kurze Distanz - 63 km und 1.525 Hm

Short Distance – 63 km and 1.525 meters in height

Tracciato corto – 63 km e 1.525 m di dislivello



Termin - Date - Data:

Sonntag, 11. Juli 2010 - Sunday, July 11th - 2010 - Domenica 11 luglio 2010

Startzeit, Startort -

Time of start, place of start - Orario di partenza, partenza:
12:30 Uhr, Imst, Sportzentrum

Ziel - Place of finish - Obiettivo: Tannheim, Tourismusinfo -
Tannheim, Tourist office - Tannheim, informazioni turistiche

Teilnehmerlimit 230km/130km/63km - Limit of participants - Numero limite dei partecipanti:

max. 1.500 Teilnehmer - max. 1.500 participants - max. 1.500 partecipanti

Streckenführung - Course - Guida al tracciato:

Imst - Hahntennjoch - Pfafflar - Elmen - Weißenbach - Gaichtpaß - Tannheimer Tal

km +	km -	Straße	Beschreibung	ü NN	SPITZENGRUPPE racing cyclists in the lead gruppo di testa	
		route	description - descrizione	[m]	44 km/h	22 km/h
0,0	63,0	Gem. Str.	START - Imst	810	12:30	12:30
18,0	45,0	L246	Hahntennjoch Höhe	1894	12:54	13:19
21,2	41,8	L72	Pfafflar	1626	12:58	13:27
31,0	32,0	B198	Elmen	977	13:12	13:54
48,5	14,5	B199	Weißenbach	885	13:36	14:42
63,0	0,0	B199	ZIEL/FINISH - Tannheim	1097	13:55	15:21
Gesamtzeit/ total time/ tempo totale					1:25	2:51

Verpflegungsstationen -

Refreshment station - Stazioni di rifornimento:

Station 1 - Hahntennjoch (Paßhöhe)
Station 2 - Weißenbach
Station 3 - Zielverpflegung

Nenngeld -

Entry fee - Quota d'iscrizione:

bis - till - dal 30.03.2010 >> € 34,00
bis - till - dal 04.07.2010 >> € 40,00
bis - till - dal 11.07.2010 >> € 50,00

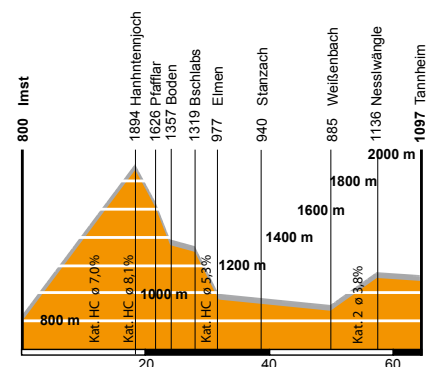
Startnummerausgabe - Bib Pick-Up -

Distribuzione numeri di partenza:
11.07.2010 - 09.00 bis 12.30 Uhr
Sportzentrum Imst

Bustransfer/bus transfer/autobus

trasferimento Tannheim - Imst:

Euro 5,00



Service wird groß geschrieben:

- bis zu sechs Verpflegungsstationen
- warmes Essen mit Getränk im Ziel
- professionelle Zeitnahme
- SMS Ergebnisservice
- Ergebnislisten online zum Download
- Teilnehmerurkunde nach der jeweiligen Siegerehrung
- Teilnehmerurkunden zum Download
- Teilnehmergeschenk
- Ehrenpreise, gefertigt durch die Lebenshilfe Reutte
- Rahmenprogramm
- Rad-Service am Start und auf der Strecke
 - Ersatzteile sind zu bezahlen.
- Sanitätsdienst
- Marathonbeschilderung

Teilnahmebedingungen

RadsportlerInnen ab dem 18. Lebensjahr (volljährig) sind startberechtigt. TeilnehmerInnen ab 16 Jahre können in Begleitung der Eltern oder mit Einverständnis des Erziehungsberechtigten an der 130 km bzw. 63 km Distanz teilnehmen.

Mit der Einzahlung des Startgeldes akzeptiert der/die TeilnehmerIn ausnahmslos alle Teilnahmebedingungen des Veranstalters.

Die Teilnahme erfolgt auf eigene Gefahr! Darüber hinaus erklärt jede(r) TeilnehmerIn, die Veranstalter von jeder zivil- als auch strafrechtlichen Verantwortung gegenüber Personen- und/oder Sachschäden, die/der TeilnehmerIn verursacht hat oder die ihm/ihr entstanden sind, zu entheben.

Der/Die TeilnehmerIn erkennt auch an, dass während des "Rad-Marathon" die Straßen nicht für den Verkehr gesperrt sind. Somit erklärt er/sie ausdrücklich, dass die Straßenverkehrsordnung ohne Ausnahme eingehalten wird. Bei Nichteinhaltung der Vorschriften ist mit Anzeigen durch die Polizei zu rechnen. Die Rennleitung behält sich das Recht vor, TeilnehmerInnen, die sich in irgendeiner Weise unkorrekt verhalten, aus dem Bewerb auszuschließen.

Der/die TeilnehmerIn erklärt, dass er/sie für den "Rad-Marathon" ausreichend trainiert hat, körperlich gesund ist und der Gesundheitszustand ärztlich bestätigt wurde.

Der Schlusswagen ist das Ende des Rennens. Jede/r TeilnehmerIn, der/die zu irgendeinem Zeitpunkt hinter dem gekennzeichneten Schlusswagen fährt, gilt als nicht mehr im Bewerb. Es besteht jedoch die Möglichkeit, wieder ins Rennen zurückzufahren, wenn der Schlusswagen überholt wird. Der Schlusswagen hält sich exakt an die vorgegebenen Durchfahrtszeiten. Die Rennleitung kann TeilnehmerInnen aus dem Bewerb nehmen, die offensichtlich den Kontrollpunkt nicht mehr zeitgerecht erreichen können.

TeilnehmerInnen der 230 km Strecke, die bis 13.38 Uhr die Verpflegungsstation in Imst und bis 15.30 Uhr die Paßhöhe Hahnentjoch nicht erreicht haben, müssen aus dem Bewerb genommen werden.

Der Veranstalter ist berechtigt bei schlechter Witterung oder anderen unvorhergesehenen Ereignissen die Strecke zu verkürzen und das Zeitlimit zu verändern.

Bei Gefahr ist auch eine Absage oder ein Abbruch durch die Behörden möglich.

Kategorien & Altersklassen

- > Rennrad Herren/Rennrad Damen
- > allgemeine Klasse
 - bis 35 Jahre - bis Jg. 1975
- > Masters bis 50 Jahre - bis Jg. 1960
- > Masters über 50 Jahre - ab Jg. 1959

Startgeld:

- > 230 km: bis 04.07.2010 - 45 €, bis 11.07.2010 - 55 €
- > 130 km: bis 04.07.2010 - 40 €, bis 11.07.2010 - 50 €
- > 63 km: bis 04.07.2010 - 40 €, bis 11.07.2010 - 50 €

Teilnehmerlimit:

- > max. 1.500 Teilnehmer auf alle drei Distanzen

Das Tragen eines Sturzhelms ist Pflicht.

Mit der Anmeldung ist der/die TeilnehmerIn einverstanden, dass...

- * die Personen- und Adressdaten elektronisch gespeichert und verarbeitet werden, sowie publiziert werden dürfen.
- * der Veranstalter - oder von ihm beauftragte Partner - Interviews, Fotos, Video- und TV-Aufnahmen machen darf und diese uneingeschränkt und zeitlich unlimitiert nutzen darf.
- * die Adressdaten für Werbezwecke durch den Veranstalter verwendet werden und diese auch an Sponsoren weitergegeben werden dürfen.

Mit der Anmeldung bestätigt der/die TeilnehmerIn, dass...

- * die Startnummer nicht verändert wird, insbesondere der Werbeaufdruck
- * die Startnummer nicht weitergegeben wird, ansonst wird jener TeilnehmerIn mit dieser Startnummer disqualifiziert
- * Name, Jahrgang, Wohnort und Team der Wahrheit entsprechen.

Jeder TeilnehmerIn hat einen Reserveschlauch mitzuführen.

Begleitfahrzeuge sind nicht erwünscht!!!

Jede/r TeilnehmerIn erscheint erst nach dem Zahlungseingang des Startgeldes in der Startliste.

Der Veranstalter behält sich das Recht vor, Änderungen vorzunehmen.

Kontoverbindungen:

Empfänger: ARGE SKI-TRAIL, Riefweg 2, A-6682 Vils

Überweisungen von Österreich:

Raiffeisenbank Jungholz
BLZ 36990, KontoNr 931.261

Überweisungen von Deutschland:

Raiffeisenbank Jungholz
BLZ 73362421, KontoNr 931.261

Überweisungen von anderen Ländern gebührenfrei mit Angabe von IBAN und BIC:

Raiffeisenbank Jungholz
IBAN: AT27 3699 0000 0093 1261
BIC: RBRTAT22BHJ

ZU GEWINNEN!!

Unter allen Startern
wird ein
„TOP-Rennrad“ verlost!
2009 gewann
Mehmet Sahin aus Kempton.



Allgäuer LatschenKiefer®

präsentiert

SKI-TRAIL

Tannheimer Tal-Bad Hindelang



bad
Hindelang
allgäu

Bad Hindelang
Bad Oberdorf
Oberjoch
Unterjoch
Hinterslein
Vorderhindelang



14. 
SKILANGLAUF SERIE 2011



14/25 km
Klassisch
35/55 km
Skating
+ MINI SKI-TRAIL & NORDIC
FITNESS WINTER TAG

25.-30. Jänner 2011

FISCHER 

TOKO
LEKI

Allgäuer
Latschen
Kiefer®


Zötler Bier
natürlich, sympathisch, frisch

Raiffeisen 

www.ski-trail.info

Fahrrad*news

Das Magazin für ALLE Radfahrer



Fahrrad*news

Sie erhalten Ihre Fahrrad News alle zwei Monate kostenlos bei Ihrem Fahrrad-Fachhändler.

Oder online unter

www.fahrrad-news.com



Sichern Sie sich das
Rad-Marathon Tannheimer Tal
Trikot von GONSO

Weitere Informationen unter:

www.Rad-Marathon.at



GONSO
BIKE & ACTIVEWEAR

GONSO
BIKE & ACTIVEWEAR

GONSO
BIKE & ACTIVEWEAR